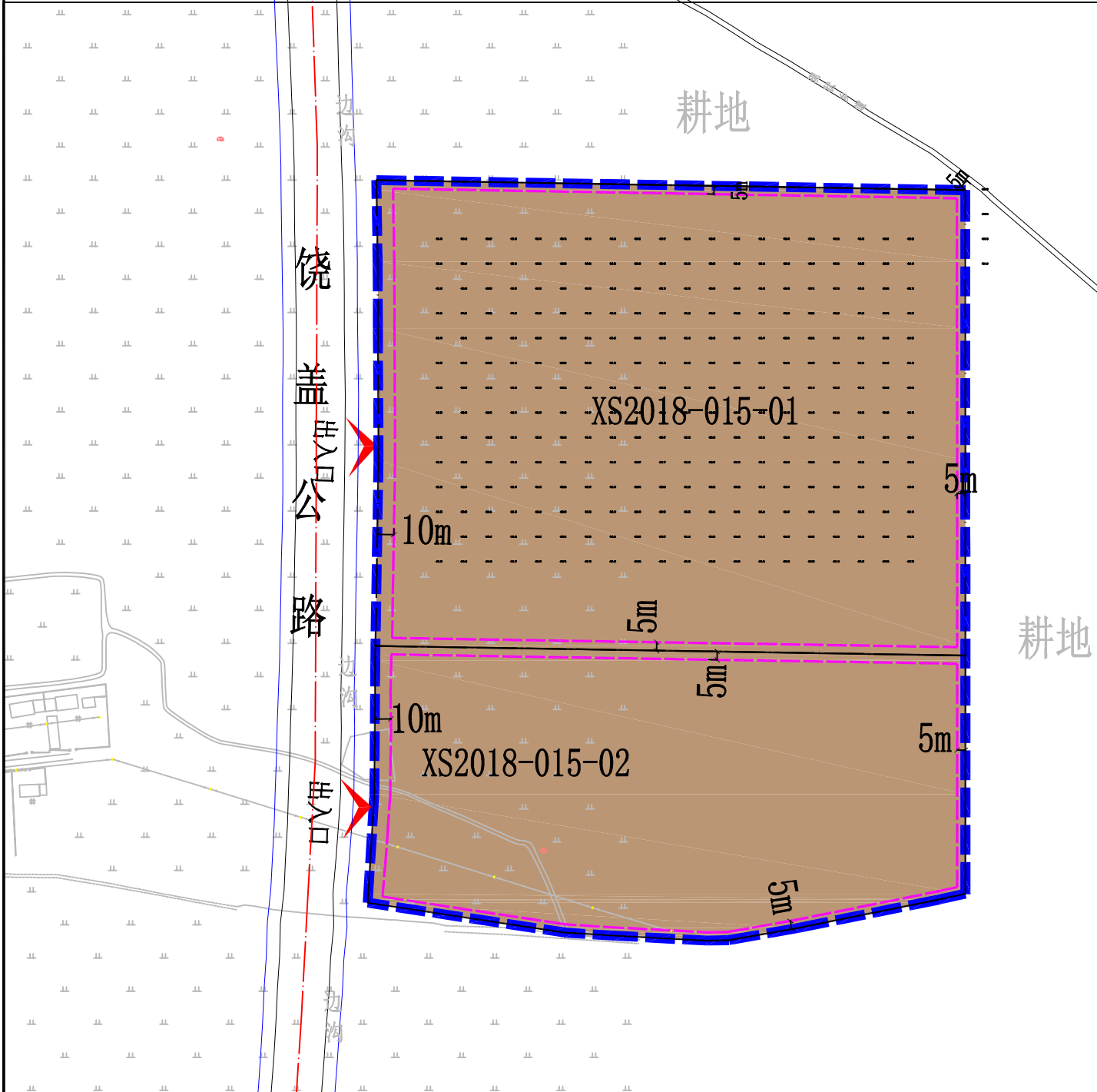
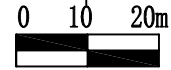



响水镇XS2018-015地块详细规划图

区域位置图



项目 地块编号	用地类别名称	类别 代码	用地面积 (平方米)	容积率	建筑高度 (米)	绿地率 (%)	建筑密度 (%)	备注
响水镇XS2018-015-01	二类工业用地	100102	100000	≥0.5	≤30	≤20%	≥40%	
响水镇XS2018-015-02	二类工业用地	100102	58959	≥0.5	≤30	≤20%	≥40%	
总计			158959					

说明

1. 地块位于响水镇饶盖公路以东，具体位置如图。
2. 地块规划设计应符合《工业企业总平面设计规范》GB50187-2012的要求。
3. 本图中部分地形图已经不能反映现状情况，其建设情况应根据现场调查确定；在编制地块规划条件和进行相关规划研究时，应对本部分地形图进行重新测绘。
4. 规划区内开发建设仅限于在允许建设区内进行。非允许建设区内包括有条件建设区、限制建设区及基本农田保护区，原则上不允许开发建设，待调整为允许建设区后方可进行开发建设。
5. 处理好地块的竖向和场地排水问题。
6. 此图采用CGCS2000国家大地坐标系。

图例

X-X-X-X 地块编号	规划用地界线
地块分割线	规划建筑控制线
规划出入口	
道路红线	

<p>公主岭市城市规划勘测设计院 Gongshuling City Urban Planning and Surveying Design Institute</p>	公主岭市城市规划勘测设计院		建设单位	
	院长	校核	工程名称	设计号
	项目负责人	设计	图名	图号
	技术负责人	制图	比例	日期